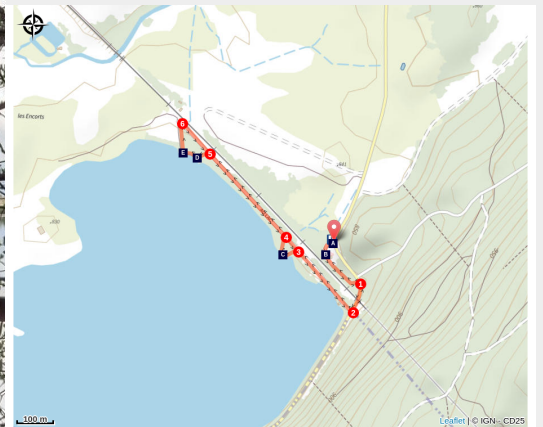


# Découverte des Rives du lac de Bouverans

Haut Doubs



Observatoire du Lac Entonnoir de Bouverans (©LaurentLepeulePhotographie)



Découvrez la richesse exceptionnelle des milieux naturels des rives du Lac de Bouverans et du Marais du Varot, classés Espace Naturel Sensible du Doubs (ENS).

Découvrez ce site d'intérêt écologique et géologique, notamment le système karstique qui a donné son nom d'« Entonnoir » au lac. En effet, ce lac aux eaux pures est capable de se remplir et se vider très rapidement. Des aménagements sur pilotis vous emmènent au plus près des « rives du lac » pour vivre une véritable expérience sensorielle et visuelle. Cette visite pédagogique est aménagée de panneaux d'interprétation sonores sur la nature, l'histoire et le patrimoine de ce milieu.

## Infos pratiques

Pratique : Pédestre

Durée : 45 min

Longueur : 2.1 km

Dénivelé positif : 13 m

Difficulté : Très facile

Type : Aller-retour

Thèmes : Faune, Flore, Rivières et lacs

Accessibilité : Poussette

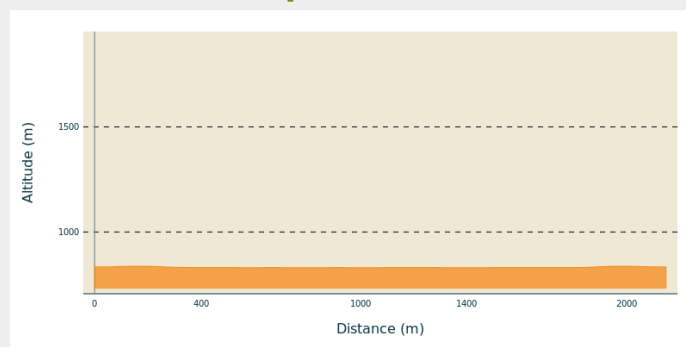
# Itinéraire

**Départ** : Parking Chapelle du lac, Bouverans

**Arrivée** : Parking Chapelle du lac, Bouverans

**Communes** : 1. Bouverans  
2. Bonnevaux

## Profil altimétrique

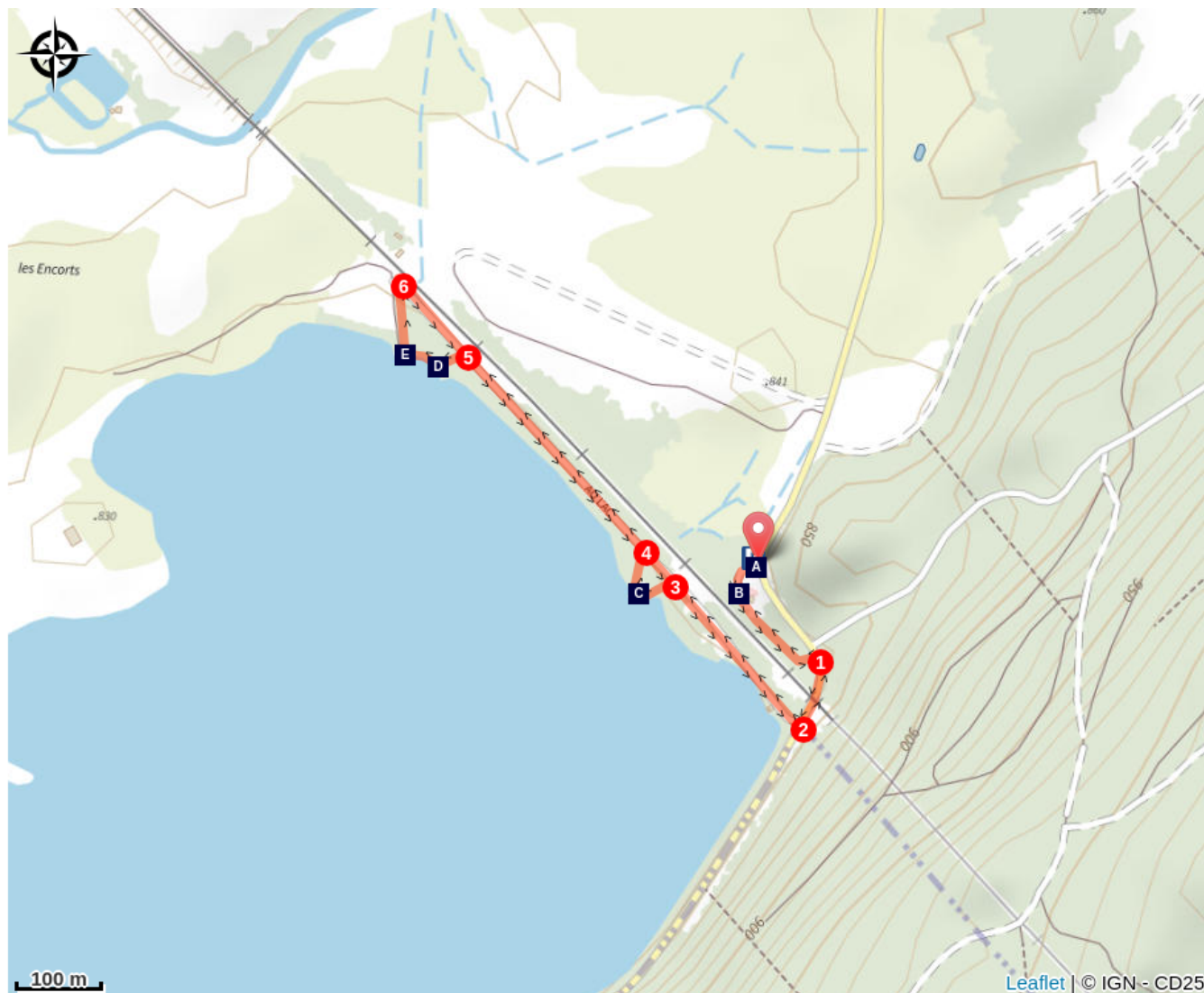


Altitude min 830 m Altitude max 837 m

Prenez le sentier à droite de la chapelle.

1. Longez le bord de route puis passez sous le pont de la voie ferrée.
2. Tournez à droite vers le lac et continuez sur cette route pour découvrir les aménagements de cet Espace Naturel Sensible.
3. Prenez la passerelle à gauche pour écouter les bornes sonores et aller dans l'observatoire entendre les oiseaux du lac de Bouverans.
4. Poursuivez la route à gauche.
5. Empruntez à gauche le ponton pour découvrir les ruines de la ferme, mieux connaître la faune qui vit ici et continuez sur le sentier pour écouter le témoignage de nos anciens grâce aux bornes sonores.
6. Il ne vous reste plus qu'à revenir sur vos pas pour observer une seconde fois cet endroit si particulier.

# Sur votre chemin...



Belvédère de Châtel Véron et  
marais du Varot (A)  
☁ L'abri pour l'écoute des oiseaux (C)  
La pointe du lac (E)

Chapelle du lac de Bouverans (B)  
Le ponton des libellules (D)

# Toutes les infos pratiques

## **niveau 2**

### **Recommandations**

Veiller à bien rester sur les sentiers aménagés afin de ne pas dégrader le milieu naturel fragile. La présence d'espèces sensibles au dérangement (oiseaux notamment) impose la discrétion maximale et la tenue des chiens en laisse. Il est impossible de faire le tour du lac à pied (zones de quiétude). La circulation à pied entre les rives du lac de Bouverans et le belvédère de Châtel Véron est dangereuse (route étroite). Un parking voiture permet d'accéder au Belvédère de Chatel Véron.

### **Comment venir ?**

#### Accès routier

Depuis Bonnevaux, prendre la D47 direction Bouverans ou inversement.

#### Parking conseillé

Parking de la chapelle du lac de Bouverans, Bouverans

### **Accessibilité**

Accessible aux personnes à mobilité réduite et aux poussettes. Vous trouverez un stationnement réservé proche du lac.



Poussette

**Niveau d'accessibilité :** Débutant

# Zones de sensibilité environnementale

Le long de votre itinéraire, vous allez traverser des zones de sensibilité liées à la présence d'une espèce ou d'un milieu particulier. Dans ces zones, un comportement adapté permet de contribuer à leur préservation. Veillez à respecter la quiétude du lieu, la signalétique en place et à rester sur les sentiers balisés. Attention, le site peut faire l'objet d'une réglementation particulière.

## **Bassin du Dugeon**

Période de sensibilité :

Site Natura 2000

## **Bassin du Dugeon et du Doubs**

Période de sensibilité :

## **Lac de Bouverans et marais du Varot**

Période de sensibilité :

Contact : Communauté de communes du Plateau de Frasne et du Val du Dugeon  
3 rue de la Gare  
25560 Frasne  
03.81.49.88.84

## **Bois de la Montagne du Laveron**

Période de sensibilité :

# Sur votre chemin...

---



## Belvédère de Châtel Véron et marais du Varot (A)

Après votre visite, rendez-vous en voiture sur la route du lac en direction de Bonnevaux, un parking sur votre droite vous mènera au belvédère de Châtel Véron, classé Espace naturel sensible. 300 mètres à pied vous mèneront vers ce point de vue d'intérêt écologique, historique et paysager offrant un panorama sur lac, marais du Varot, tourbières et méandres du Dugeon avec leur variété de couleurs. Vous apercevrez également les fondations de la tour en ruines de Châtel Véron. Des explications sur l'environnement et sur ce lieu chargé d'histoire agrémentent le parcours.

Crédit photo : ©CFD

---



## Chapelle du lac de Bouverans (B)

Un seigneur, vassal des Comtes de Châlon qui habitait une tour à Châtel-Véron est un jour attaqué par les loups. Il est sauvé grâce à une intervention divine. En remerciement, il fait construire une chapelle. Tous les gens des alentours viennent y prier. En 1838, elle est déménagée plus au sud pour laisser place à la route. Abandonnée en 1862, elle sera reconstruite sur le site actuel dominant le lac de Bouverans, bien qu'aujourd'hui séparée. Elle a été inaugurée en 1865 par l'archevêque Césaire Mathieu.

Crédit photo : CFD

---



## L'abri pour l'écoute des oiseaux (C)

Écoutez les oiseaux du Lac de Bouverans grâce à l'observatoire et aux bornes sonores se situant à l'entrée. N'oubliez pas de faire l'expérience de la parabole : assis sur le banc, mettez vos mains devant vos oreilles. Grâce à la forme de l'observatoire, vous entendrez très certainement un peu mieux les vaches qui pâturent au loin ou encore les canards qui se reposent sur le milieu du lac.

Crédit photo : ©CFD



## Le ponton des libellules (D)

Déambulez sur le ponton des libellules au ras de l'eau et observez la vie aquatique et le ballet des insectes. Le ponton flottant dont la hauteur varie au gré de l'eau donne une sensation « maritime » sous vos pas... Des bornes « devinettes » vous permettent de mieux comprendre la richesse de la vie sauvage autour du lac.

Crédit photo : ©LaurentLepeulePhotographie

---



## La pointe du lac (E)

A la pointe du lac, observez et écoutez la nature autour de vous. Remontez le chemin pour aller écouter les témoignages des Anciens de Bouverans sur le panneau sonore qui recèle de trésors : des histoires et anecdotes savoureuses sur les grenouilles, les cultivateurs, la pêche et la tourbe... Apprenez sur l'histoire tourmentée du lac, ses différentes tentatives d'assèchement et de mise en culture.

Crédit photo : ©LaurentLepeulePhotographie