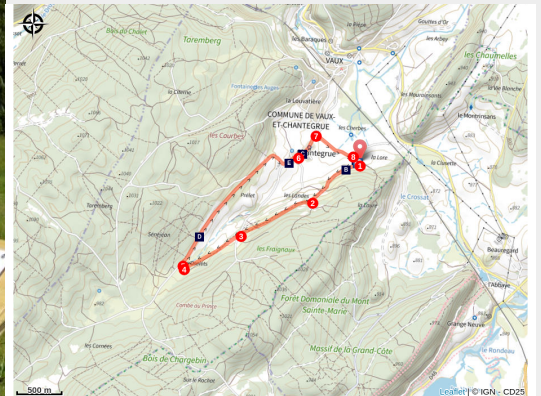


# Le berger des vaches

Haut Doubs



Sentier du berger et des vaches (©CFD)



Suivez les traces du Berger des Vaches de Chantegrue et entrez au cœur d'un milieu pastoral typique du Haut-Doubs.

Une randonnée facile pour comprendre le patrimoine naturel et historique d'un village aux fermes impressionnantes ! Les bornes devinettes vous racontent la vie pastorale du village de Chantegrue, dans lequel l'élevage tient une place prépondérante pour le maintien de la vie sauvage.

## Infos pratiques

Pratique : Pédestre

Durée : 2 h

Longueur : 5.5 km

Dénivelé positif : 93 m

Difficulté : Facile

Type : Boucle

Thèmes : Pastoralisme et agriculture, Patrimoine

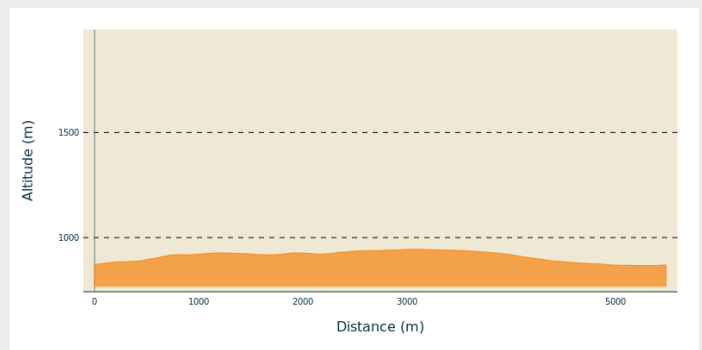
# Itinéraire

**Départ** : Parking dédié avant Hameau de Chantegrue

**Arrivée** : Parking dédié avant Hameau de Chantegrue

**Communes** : 1. Vaux-et-Chantegrue

## Profil altimétrique

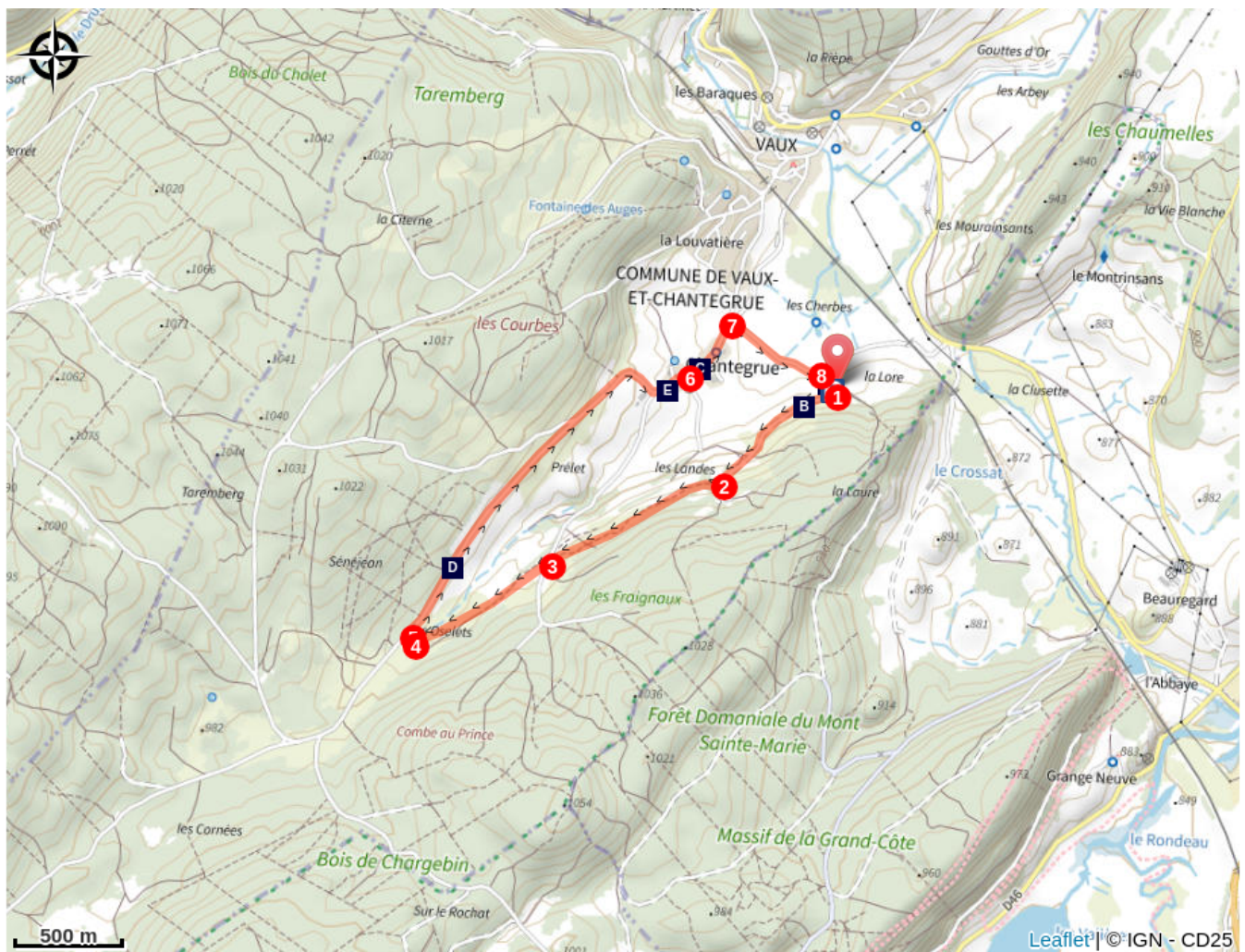


Altitude min 866 m Altitude max 944 m

Cette randonnée est entièrement balisée en bleu et jaune.

1. Prenez le chemin empierré sur votre droite.
2. Quittez la route empierrée avant qu'elle ne fasse un grand virage à gauche. Prenez le petit chemin en herbe sur la droite et entrez dans le bois. Traversez la clôture du champ grâce au passage aménagé de droite. Longez ensuite la lisière de forêt en suivant le balisage bleu et jaune.
3. Traversez la route goudronnée et prenez en face le chemin enherbée. Longez le murger.
4. Contournez la butte et rejoignez la route goudronnée.
5. Rejoignez Chantegrue par la droite et traversez le hameau.
6. Prenez la direction de Vaux-et-Chantegrue par la route. Sortez du hameau de Chantegrue et atteignez un croisement.
7. Prenez la route goudronnée sur votre droite jusqu'à la prochaine bifurcation.
8. Reprenez le chemin empierré sur la droite et retrouvez le parking (D/A).

# Sur votre chemin...



Le Chemin de l'eau à Vaux-et-Chantegrue (A)  
Le bestiaire de Félix Gresset (C)  
Le hameau de Chantegrue (E)

Les bornes devinettes (B)  
Un paysage jurassien (D)

# Toutes les infos pratiques

 **niveau 2**

## Comment venir ?

### Accès routier

Entre Vaux et Chantegrue, prendre la route à gauche. Se stationner au sur le parking au bout d'un chemin empierré (5 chemin de la Lorre).

### Parking conseillé

Chemin de la Lorre, Vaux-et-Chantegrue

# Zones de sensibilité environnementale

Le long de votre itinéraire, vous allez traverser des zones de sensibilité liées à la présence d'une espèce ou d'un milieu particulier. Dans ces zones, un comportement adapté permet de contribuer à leur préservation. Veillez à respecter la quiétude du lieu, la signalétique en place et à rester sur les sentiers balisés. Attention, le site peut faire l'objet d'une réglementation particulière.

## **Vallons de la Drésine et de la Bonavette**

Période de sensibilité :

Site Natura 2000

## **Bassin du Dugeon**

Période de sensibilité :

Site Natura 2000

## **Bassin du Dugeon et du Doubs**

Période de sensibilité :

## **La Bonnavette**

Période de sensibilité :



# Sur votre chemin...

---



## Le Chemin de l'eau à Vaux-et-Chantegrue (A)

Rendez-vous au centre du village de Vaux-et-Chantegrue où 4 panneaux complémentaires sur 1 km vous expliquent les différents visages de l'eau. Ici, elle jaillit en plusieurs sources pour donner naissance au Dugeon et à une superbe mosaïque végétale. Vous comprendrez l'histoire mouvementée du Dugeon et les secrets de l'approvisionnement en eau ingénieux créé par les habitants du bourg, appelé la pyramide.

Crédit photo : ©LaurentLepeulePhotographie

---



## Les bornes devinettes (B)

La randonnée est jalonnée de 13 bornes qui vous dévoileront les secrets de ce paysage singulier, riche de souvenirs d'une vie de pratiques pastorales passées : la vie du berger, son action sur le paysage, le rôle des murgers, l'évolution de la forêt, la végétation, la zone humide, la rivière, la vie au village...

Crédit photo : CFD

---



## Le bestiaire de Félix Gresset (C)

En élaguant les grumes et en nettoyant les parcelles, Félix Gresset, agriculteur et ouvrier forestier (1917-1993), élabore son bestiaire. Là où tout un chacun ne perçoit que débris inutiles, branches tordues, souches informes, lui voit tout un monde caché d'animaux familiers, de bêtes inquiétantes, de génies sylvestres.

Crédit photo : CFD

---



## Un paysage jurassien (D)

L'alternance des combes et des montagnes, de forêts et de pâturages a créé cette ambiance si caractéristique avec un relief diversifié et doux qui confère au Jura le surnom de Petit Canada. Les bergers communaux, bergers d'estive et petits bergers, à travers leurs pratiques agricoles ont participé au façonnement de ce paysage. D'ici, admirez les sommets franco-suisses : le Larmont, le Chasseron et les Aiguilles de Baulmes.

Crédit photo : CFD



## Le hameau de Chantegrue (E)

Le hameau de Chantegrue est parmi les plus beaux et les plus caractéristiques du Haut-Doubs. Préservé de toute construction moderne en son cœur, le village-rue offre une illustration typique de l'architecture pastorale du Haut-Doubs, faite d'une ancienne fromagerie, d'un lavoir, de fermes à souleret aux formes imposantes. Le village, à vocation essentiellement pastorale et forestière a vu son importance augmenter lors de la construction de la ligne de chemin de fer Frasné-Vallorbe.

Crédit photo : CFD